

Stay safe on your bike

Cycling not only advances health and teaches togetherness, but is also a planet-friendly way to enjoy nature. However, to keep your passion for cycling safe, you should follow a few basic rules. If you don't forget about careful planning, proper equipment and the right bike - you can make cycling fun: 1. choose a route that suits your fitness and ability level. 2. pick a helmet - your faithful companion. 3. ride fair - respect other users. 4. check your bike: brakes, air pressure, wheel fitment, suspension, gears, battery and the push button, all right? 5. are you well equipped? More is more: bear in mind that for a want of a nail, a shoe was lost.



Other Cycle Routes in South Tyrol Meer fietsroutes door Zuid-Tirol / Südtirol



- Etschadrouroute Cycle Route along the Claudia Augusta / Etsch-fietsroute op de Via Claudia Augusta
Pustertal Valley Cycling Route Pustertal-fietsroute
Brenner/Brennero - Bolzano/Bozen Cycle Route Brenner/Brennero - Bolzano/Bozen-fietsroute
Munich - Venice Cycle Route Fietsroute München - Venetië
The Drau Cycle Path / Drau-fietsroute
Via Claudia Augusta

Other Available Maps Andere beschikbare kaarten

- Brenner/Brennero - Bolzano/Bozen Cycle Route 62 km total: along the Main Alpine Ridge to the bustling provincial capital of Bolzano at the valley basin of the Etsch and Eisack rivers.
Pustertal Valley Cycling Route 62 km in total: across the fertile Pustertal valley - an undulating ride along the Rienz and Drau rivers.
Pustertal-fietsroute Steeds bergop en bergaf en langs de rivieren Rienz en Drau over 62 kilometer door het groene dal Pustertal.

Publisher: © IDM Südtirol - Alto Adige / All rights reserved. All statements without guarantee. Edition 2020: Photos: IDM Südtirol-Alto Adige/Marion Lagfer/Alex...
Printer: Hohenstein-Druck, www.hohenstein-druck.com

Cycling through Alpine and Mediterranean worlds: In the footsteps of the Romans

In their day the likes of Johann Goethe, Albert Dürer and Hapsburg Empress Sissi journeyed south along the Via Claudia Augusta to enjoy its famed Mediterranean climate. Nowadays, the cycling trail offers you another way to experience the unspoilt Vinschgau valley first-hand. Passing fruit orchards and vineyards, old castles, and country manors, the historic route leads beneath the glacier into South Tyrol's cultural heartland. In Meran/Merano, stroll along the riverside promenade under the palms, though its arcades in the old town centre, or visit the renowned thermal baths. In nearby Bolzano/Bozen, the cosmopolitan atmosphere in the provincial capital is best enjoyed over an aperitif in one of the upmarket cafes in Waltherplatz square. Further south in Salorno/Salurn near Trentino, learn how Haderburg Castle once guarded the Salurner Klausse hermitage on the cultural fault line demarcating north and south.

Starting in the upper Vinschgau valley, this ride along the eastern shore of the Reschensee lake takes you to the iconic steeple of what once was a 14th Century Romanesque church. Protruding from under the lake, the bizarre sight of the belltower tells the story of the old village of Graun/Curon, which was destroyed to make way for a water reservoir. After leaving the Reschensee and the smaller Haidersee lakes, brace yourself for the downhill run. Continue your journey beneath the Ortler (at 3,905 m, South Tyrol's highest summit) and cycle past Burgais/Burgusio to Glurns/Glorenza, the smallest settlement in South Tyrol. With its barren landscape, the Prader Sand biotope's flooded area might seem like you're suddenly in the Old West. Surrounded by quarries, you pass then the village of Laas/Lasa that once supplied its pure white marble slabs to Europe and abroad.

- Visit the mystical Tartscher Bühel hill, a beauty spot overlooking Mals/Malles and Glurns, with its well-preserved medieval battlements.
On one day in September every year, the road leading up to the Stilfserjoch Pass amidst the National Park is closed to all traffic - except cyclists.

Through fields, forests, fruit orchards, and urban areas: although the road is downhill, cyclists need to contend with the Vinschgau valley headwind. During the hot summers, however, this mountain current helps to cool temperatures, and is vital for the ripening of the famed Vinschgau valley apricots. Besides the cultural attractions of the valley, the thermal baths in Naturns/Naturno are also worth visiting. In summer the cool waters of the Goldrainer See lake might seem more inviting. Further south, one notices the transition from the mountain landscape to more Mediterranean terrain - as evidenced by the palms and cypresses.

- The breath-taking Partschins/Parcines waterfall is a true natural phenomenon. The falls are served by bus line #265.
The old water channels once used to irrigate the fields further down in the Vinschgau valley, and in the Meran basin. Today, the old paths alongside these disused channels serve as popular hiking trails through forests, fruit orchards and vineyards - like the 'Waalwege' Kastelbell-Tschars, Algrund and Marling - irrigation channel trails.

Not only is the countryside between the main provincial towns dominated by apple orchards, but there are also smaller population centres with long histories such as the bustling town of Lana, Tisens/Tesimo and Prissian/Prissiano on an exposed sunny hill or Gargazon/Gargazzone with its own natural pool. On a gentle downhill gradient, the main cycle track along the Etsch river is relatively effortless. This stage is well suited to interesting detours. Explore the old 'Waalwege' irrigation channel trails, cross through the scenic mountain terrain, and visit cultural points of interest. Don't forget about the local gourmet specialities, such as Terlan/Terlano asparagus and the award-winning local wines.

- If you are a lover of history, you will enjoy several old fortresses that lie on this route: from Andrian/Andriano follow the 'Castle-trail' to Korb and Hocheppan Castles, and the remains of what once was Boymont Castle.

The temperatures in this area of South Tyrol are optimal for cycling at all seasons. Not by chance, it was here that the first bikeway in the country was created. Cypress and fig trees tell you that you are heading further south. The cycle path is on flat terrain and leads you past historical sites unique to this area. In Neumarkt/Egna, at the foot of Castelfeder - an enchanting place - it plunges you in a thriving trading post of the Middle Ages. Through mixed forests, apple orchards and wine fields, it takes you to wineries and Auer/Ora, where you can lightly touch its vineyards and stroll down its narrow streets. And you end up directly at the national and linguistic border with neighboring Trentino: in Salorno, the last South Tyrolean village, where the cycle path crosses into Trentino and the Italian intertwines with the South Tyrolean dialect.

- Bolzano and Environs: The Ritten/Renon cable car takes you straight up from Bolzano to a scenic high plateau, from where it's a short way to the unusual rock formations known as the 'Earth Pyramids'. This also happens to be the site of the world's oldest working passenger cable car, leading up to the Kohlerer Berg summit at 1900 m.
Unterland/Bassa Atesina: If you're at all interested in religious history and culture, then the hour-long ride from Laives/Leifers to the Maria Weißenstein sanctuary in Margreid/Maggrè is well worth it. Amidst the trees and vegetation, the scenic Fennbergsee lake is just a stone's throw from the hamlet.

This scenic tour along the Rambach River in the Münstertal valley beneath the Stilfserjoch National Park leads you through unspoiled nature as well as a cultural wonderland - eventually crossing the Italian-Swiss border. The village of Taufers/Tubre in the Münstertal valley looks up on the relics of the Rotund and Reichenberg Castles. At an elevation of 1500 m, Rotund Castle is one of the highest altitude castles in Tyrol.

- If, after returning to Mals/Malles, you still have the stamina to ride further - then either follow the 'Via Claudia Augusta' Etschadrouroute trail up to the Reschen Pass at the border with Austria, or head down the valley to Meran/Merano.

- This route is usually not busy. When passing through the village of Laatsch/Laudes, stop and try the local 'Pala pear' bread. This ancient pear variety is officially classified and protected.

Starting from pedestrian area in the bustling heart of Meran/Merano, this route leads out into the countryside. Following the winding track that links up with the cycle track along the Passer river, you'll pass seemingly endless apple orchards and fields before reaching St. Leonhard/S. Leonardo, birthplace of Andreas Hofer, the legendary Tyrolean freedom fighter. This approximately 20 km long cycling route on a gentle gradient is suited to families with children. Once in St. Martin/S. Martino, follow the tourist route to see the local attractions, before it's turn of the kids at the Hirzer cable car valley station in Saltaus/Saltius, which takes you up the mountain in a matter of minutes.

- Follow the path from St. Leonhard/S. Leonardo to Gomion and cross the Passerschluft gorge over the Passer River to Moos/Moso. You'll be amazed at how, over the ages, the gushing waters have shaped the rock.

In a mixed forest not far from the provincial capital of Bolzano lie the two spectacular Montiggler Seen natural swimming lakes. The tarred cycle track along the Etsch river takes you from Bolzano/Bozen to Frangart/Frangarot, where the road winds gently uphill through the vineyards to Eppan/Appiano. Since you're on a well-kept but rarely used cycle track, you can look back and bid farewell to the city for a while. Both mountain lakes are surrounded by reeds, deciduous trees, and pines. Take time to explore the numerous forest trails as you wish.

- With the lakes open year-round, bring your towel and swimsuit to cool down after the ride. Marvel at the 19th Century Seeschlossl Castle on the Great Montiggler See lake.

This excursion to the Kalterer See lake offers you the opportunity to see more of the countryside. The track initially runs along a disused railway line and under some old tunnels beneath Sigmundskron Castle, before crossing over the South Tyrolean Wine Route, with its vineyards and fruit orchards. After about 20 kilometres you will reach the shore of the lake. In hot weather, its sparkling waters helps you cool down. Afterwards, enjoy a glass of fine local wine, caressed by the gentle Mediterranean breeze.

- The top of the Mendel Pass bordering Trentino offers you a bird's eye view of the Kalterersee lake. Take the Mendel cable car from Kaltern/ Caldaro, and once you're at the top follow the cycle track to Ronzone in the Nonsberg valley (Trentino Province).
Immerse yourself in history. There are about 150 historic castles, palaces, and country manors in the district of Eppan/Appiano. Three of these lies on the Eppaner Burgendreeck circuit trail beneath the Gantkofel mountain.

This 100-year-old trail takes you from the Etschadrouroute cycling trail through scenic winelands and fruit farms across the Trudner Horn Nature Park to a scenic hill. The disused Fleimstalbahn railway line is all that remains of the old First World War railroad, which supplied the Imperial Austrian army on the battle front. Today, an accessible cycle track leads along the disused line to a scenic lookout point. Running on a gentle gradient, the undulating cycle track offers you stunning views of the South Tyrolean lowlands, dominated by vineyards and apple farms. It passes through some of the best Pinot Noir and autochthonous Lagrein winelands before reaching Castelfeder. Due to its beauty, it's said that in pre-Christian times this was believed to be the domain of the gods. The final stretch to the provincial boundary with Trentino runs through an interesting tunnel system to San Lugano, the town on the eponymous pass.

- From Kaltenbrunn/Fontanafredda continue uphill to Truden/Trodena, a small village after which the Trudner Horn Nature Park is named. Those on mountain bikes can use the forest tracks to reach the Alpine huts higher up. Alternatively, ride from Altrei/Anterivo to Molina (TN), and further east along the old Fleimstalbahn railroad line to Predazzo (TN).

Onmiddellijk na de start in het bovenste dal Vinschgau raderen we je de valant aan via de oostelijke oever van de Reschenmeer, waar je heel dicht bij de kerktoeren in het meer kunt komen. Het uitzicht is bizar, net als de reden voor dit bijzondere plaatje. De Romeinse kerk en het dorp Graun/Curon werden onder water gezet om een stuwmeer te creëren. Na de Reschenmeer en voorbij de kleinere Haidermeer moet je je stuur goed vasthouden, want het gaat grotendeels bergafwaarts. Dan fiets je - met uitzicht op de Ortler, de hoogste berg van Zuid-Tirol (3.905 m) - via Burgais/Burgusio naar Glurns/Glorenza, het kleinste stadje van Zuid-Tirol. Wanneer je door het Prader Sand rijdt, doet het kale landschap je denken aan het wilde westen. Daarna passeer je het dorp Laas/Lasa, waar al eeuwenlang het zuiverste marmer van Europa wordt gedolven dat over de hele wereld wordt verkocht.

- Leidt van Glurns te voet naar de mystieke Tartscher Bühel, een spannend uitkijkpunt over Mals/Malles en Glurns en zijn volledig bewaard gebleven stadsmuur uit de middeleeuwen.
Op een dag in september is de weg naar de Stelvioaps in het midden van het Nationaal Park uitsluitend voorbehouden aan fietsers.

Door velden en bossen, boomgaarden en stedelijke gebieden: hoewel de landschappelijk gevarieerde route constant bergafwaarts gaat, moet je meestal vechten tegen de Vinschgau-wind. Deze zorgt in de hete zomer voor een frisse verkoeling en bevordert het rijpen van de Vinschgauer aprikozen. Langs de route zijn er zowel culturele hoogpunten als ontspanning in het thermale water van de thermen van Naturns/Naturno. Een gezellige pauzeplaats aan de Goldrainer See. En ten slotte de overgang van een door bergen gedomineerd landschap naar een meer mediterrane landschap - dat uitnodigt tot een wandeling tussen palmbomen en cipressen, kijkend naar het zuiden.

- Verfrissing en zuivere lucht vind je bij de Partschins/Parcines waterval, een indrukwekkend natuurspektakel. Bereikbaar met bus 265.
In het Vinschgau en in het gebied rond Meran werden in het verleden 'wale' (irrigatiekanalen) aangelegd om de bebouwde velden en velden te bevoelen. Tegenwoordig zijn de vlakke irrigatiekanalen door bossen, appelboomgaarden en wijngaarden geliefde wandelpaden, bijvoorbeeld in Algrund/Lagundo en Marling/Marleno.

Tussen de ene en de andere stad liggen niet alleen veel appelbomen, maar ook dorpen die een bezoek waard zijn: Lana met zijn levendige centrum, Tisens/Tesimo en Prissian/Prissiano op een zonnige helling of Gargazon/Gargazzone met zijn natuurlijke zwembad. De route langs de Etsch brengt niet veel inspanning - het gaat altijd licht bergafwaarts. Je kunt deze etappe het beste als uitgangspunt nemen om de omgeving van de hoofdroute te verkennen en al wandelend oude irrigatiekanalen, panoramische bergen en culturele bezienswaardigheden te ontdekken. Neem ook de tijd om te genieten van de culinaire hoogpunten van Terlan/Terlano, asperges en lokale wijn.

- Als je geïnteresseerd bent in kastelen en paleizen, zit je hier goed. Vanuit Andrian/ Andriano zijn de 'de kastelenwandeling' naar kasteel Korb, kasteel Hocheppan en de kasteelruïne Boymont de moeite waard.

Door de temperaturen in deze zuidelijke regio van Zuid-Tirol kun je hier het hele jaar door fietsen. Daarom werd hier het eerste fietspad van de regio aangelegd. Het is waarschijnlijk ook een van de meest mediterrane fietspaden, want cipressen en wijngebomen vertellen je dat je steeds verder naar het zuiden gaat. De fietsroute loopt over meestal vlak terrein en leidt je langs pittoreske huizen in de Überetscher bouwstijl, die kenmerkend is voor de architectuur in dit gebied. De route gaat verder langs het warmste zwembad van het land, het Kaltermeer, door gemengde bossen en door het gebied waar appels en druiven worden geteeld. Een korte stop bij de wijnhuizen en wijngaarden onderweg is zeker de moeite waard. Niet alleen hun architectuur is uitzonderlijk, maar ook de kwaliteit van de wijn. Na Salorno, het laatste dorp in Zuid-Tirol voor de provinciegrens, gaat het fietspad direct over in Trentino.

- Voor Bolzano en omgeving: De kabelbaan van Ritten/Renon brengt je vanuit Bolzano rechtstreeks naar een bergplateau met een geweldig uitzicht. Hier kun je naar de 'aardpiramides' wandelen. De oudste personenkabelbaan ter wereld brengt je naar de 1.100 m hoge Kohlerer Berg met talrijke wandelmogelijkheden.
Voor het Unterland: Ben je gefascineerd door bewejaatssoorten? Dan is de Maria Weißenstein echt iets voor jou - te voet bereikbaar vanuit Leifers/Laives. Vanuit Margreid/ Maggrè kun je naar de Fennbergsee wandelen.

Op deze schilderachtige tocht aan de voet van het Nationale Park Stilfserjoch langs de Rambach in het dal Münstertal ontdek je niet alleen ongepaste natuur, maar ook een rijkdom aan cultuur. Aan het eind steek je zelfs de Italiaans-Zwitserse grens over. Het dorp Taufers/Tubre in het dal Münstertal biedt je een bijzondere aanblik, van waaruit je kunt neerkijken op de ruïnes van de twee kastelen Rotund en Reichenberg. Kasteel Rotund op 1.500 m hoogte is een van de hoogste kastelen van Tirol.

- Als je weer terug bent bij het startpunt in Mals/Malles en verder wilt fietsen, kun je via de Etsch-fietsroute 'Via Claudia Augusta' naar Meran/Merano of naar de Reschenpas fietsen.

Aan het begin van de route in dit oorspronkelijke dal deel je het pad met wandelaars - namelijk in het centrum van Meran/Merano. Al snel verlaat je de stad via een kronkelige weg en kom je bij de Passer. Het fietspad volgt deze rivier langs talrijke appelboomgaarden en weilanden naar St. Leonhard/San Leonardo, de geboorteplaats van de vrijheidsstrijder Andreas Hofer. Het ongeveer 20 km lange fietspad is door het geringe stijgingspercentage geschikt voor gezinnen. In St. Martin/San Martino voert een rondrit door het dorp langs alle bezienswaardige historische gebouwen. Deze tocht voert je naar diverse speeltuinen en rechtstreeks naar het dalstation van de Hirzer-kabelbaan in Saltaus/Saltius, die je in enkele minuten omhoog brengt.

- Om een indrukwekkend kunstwerk te zien dat de natuur heeft geschapen, wandel je verder van St. Leonhard naar Gomion. Daar leidt de Passerschluft je naar Moos/Moso. Een pad langs de rivierover laat zien hoe de kracht van het water het landschap heeft gevormd.

Niet ver van de stad Bolzano/Bozen, in een schilderachtig gemengd bos, liggen de Montiggler Seen - twee natuurlijke zwembaden. Je fietst de stad uit over het geasfalteerde fietspad langs de rivier de Etsch. Vanaf Frangart/Frangarot slingerd de route lichtjes omhoog door wijngaarden naar Eppan/Appiano. Daar kun je terugkijken op Bozen/Bolzano en langzaam afscheid nemen van het bebouwd gebied. Want nu fiets je over verkeersarme wegen en een goed onderhouden fietspad de natuur in: naar twee sprankelende meren omgeven door riet, loof- en naaldbomen. Zoek een plekje om even te zitten. Observeer de natuur. En verken de vele rustige paden die door het bos lopen.

- Vergeet je zwembroek en handdoek niet, want een duik in het water koelt je niet alleen lekker af na de fietstocht, maar laat ook veel endorfine vrijkomen. Bijzonder: de meren zijn het hele jaar door toegankelijk! Bij de Grote Montiggler See staat een kasteelachtig gebouw uit de 19e eeuw - het Seeschlossl. Het kan van buitenaf worden bekeken.

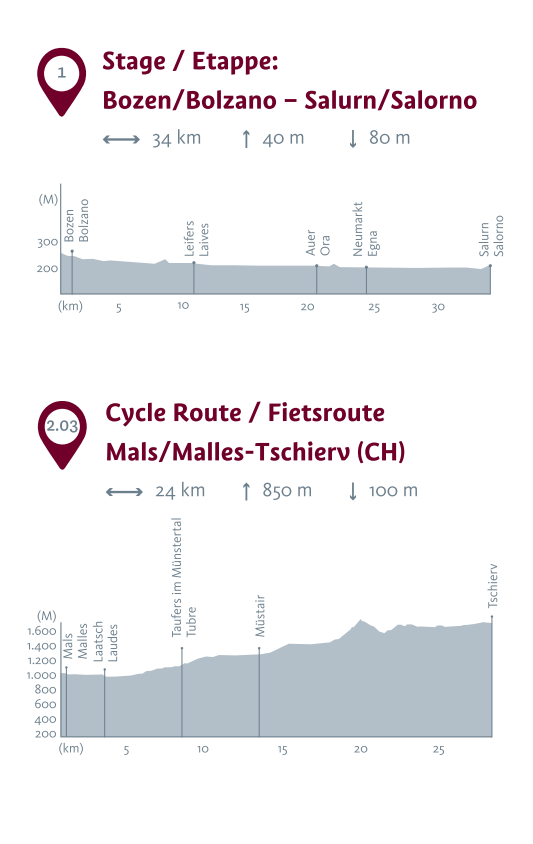
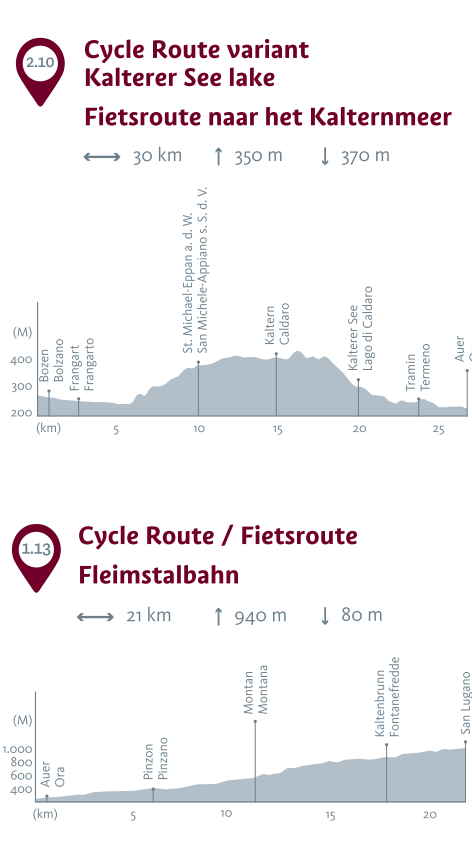
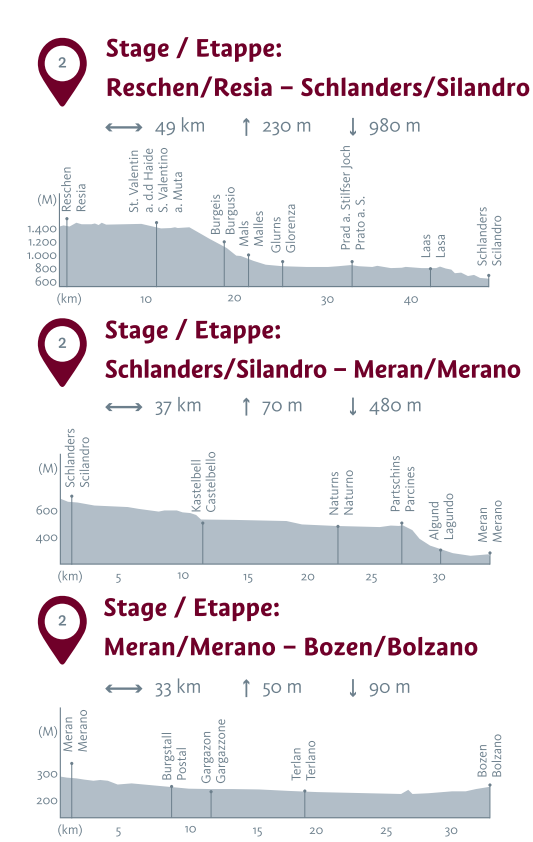
Als je vanuit de stad verder de natuur in wilt, maak dan een afsteker naar het Kaltermeer. Langs kasteel Sigmundskron, door historische tunnels van de oude spoorlijn en het fruit- en wijnbouwgebied van de Zuid-Tiroolse wijnroute. Na ongeveer 20 kilometer bereik je de oever van het meer. Wind verkoeling door een sprong in het sprankelende water of ontspan je met een goed glas wijn uit deze streek, de mediterrane wind op je gezicht.

- Als je de Kaltermeer van bovenaf wilt bewonderen, kun je het beste naar de Mendel/Mendola gaan, de bergpas op de grens met Trentino. Je komt er door vanuit Kaltern/Caldaro de Mendel-kabelbaan te nemen. Vanaf hier loopt er een fietspad naar Ronzone in het dal Nonstal (Trentino).

Het pad is meer dan 100 jaar oud en voert je van de Etsch-fietsroute door een schilderachtig wijn- en fruitgebied en het natuurpark Trudner Horn naar een heuvel met een geweldig uitzicht. De Fleimstal-spoorlijn was tijdens de Eerste Wereldoorlog een goederenspoor. Hiervan is het in onbruik geraakte spoorlijntje overgebleven, dat tegenwoordig een landschappelijk spectaculaire en goed berijdbare fietsroute vormt. Deze bochtige route met een ontspannen helling biedt steeds een panoramisch uitzicht op de Zuid-Tiroolse laagvlakte die wordt gedomineerd door de wijn- en appeltelers. Ook kom je langs de beste wijngaarden van de Pinot Noir en e plaatselijke variëteit Lagrein. Zodra je in Castelfeder aankomt, zul je door de schoonheid van de plaatselijke variëteit Lagrein. Zodra je in Castelfeder aankomt, zul je door de schoonheid van de plaatselijke variëteit Lagrein. Zodra je in Castelfeder aankomt, zul je door de schoonheid van de plaatselijke variëteit Lagrein. Zodra je in Castelfeder aankomt, zul je door de schoonheid van de plaatselijke variëteit Lagrein.

- Vanuit Kaltenbrunn/Fontanafredda verder bergopwaarts naar Truden/Trodena, een klein dorpje met een bezoekerscentrum van het natuurpark. Mountainbikers kunnen via bospaden verder omhoog naar de hoger gelegen alpenweiden. Ook kun je via Altrei/Anterivo naar Molina (TN) of langs de oude Fleimstal-spoorlijn naar Predazzo.

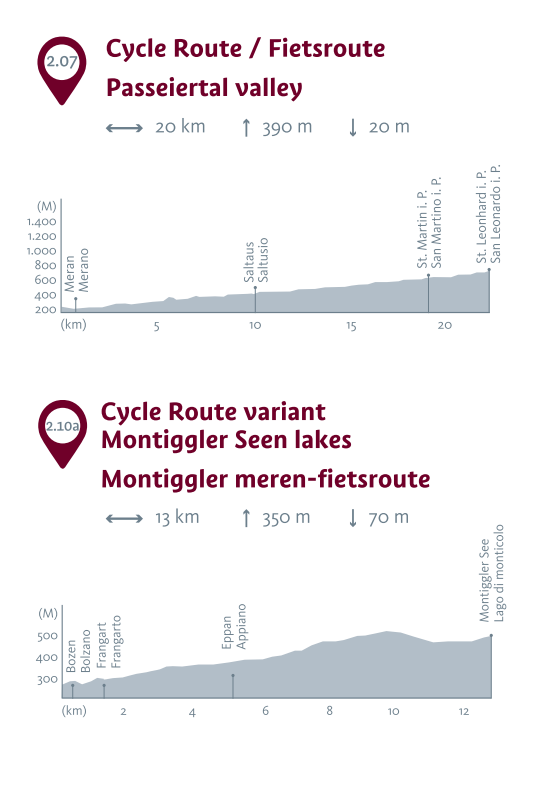
Van de Alpen naar de Middellandse Zee: in het koersplan van de Reschenmeer



Bett+Bike

We realize that cyclists away from home have special needs, especially over relatively long distances. For instance, safe parking, charging stations, maintenance tools and air pumps, not to mention the right kind of breakfast. As an international association, the ADFC-Bett+Bike association in South Tyrol identifies cycle-friendly accommodations and assists cyclists with all the above.

Bett+Bike
 Gasten met fietsen hebben speciale behoeften, van een veilige parkeerplaats met oplaadstation tot gereedschap en geschikte ontbijt voor sportievelingen. Voor fietsers zijn er in Zuid-Tirol accommodaties met het ADFC Bed+Bike kenmerk die speciale diensten bieden en een fietsvakantie in Zuid-Tirol zo aangenaam mogelijk maken. Hier ben je als fietser in goede handen.

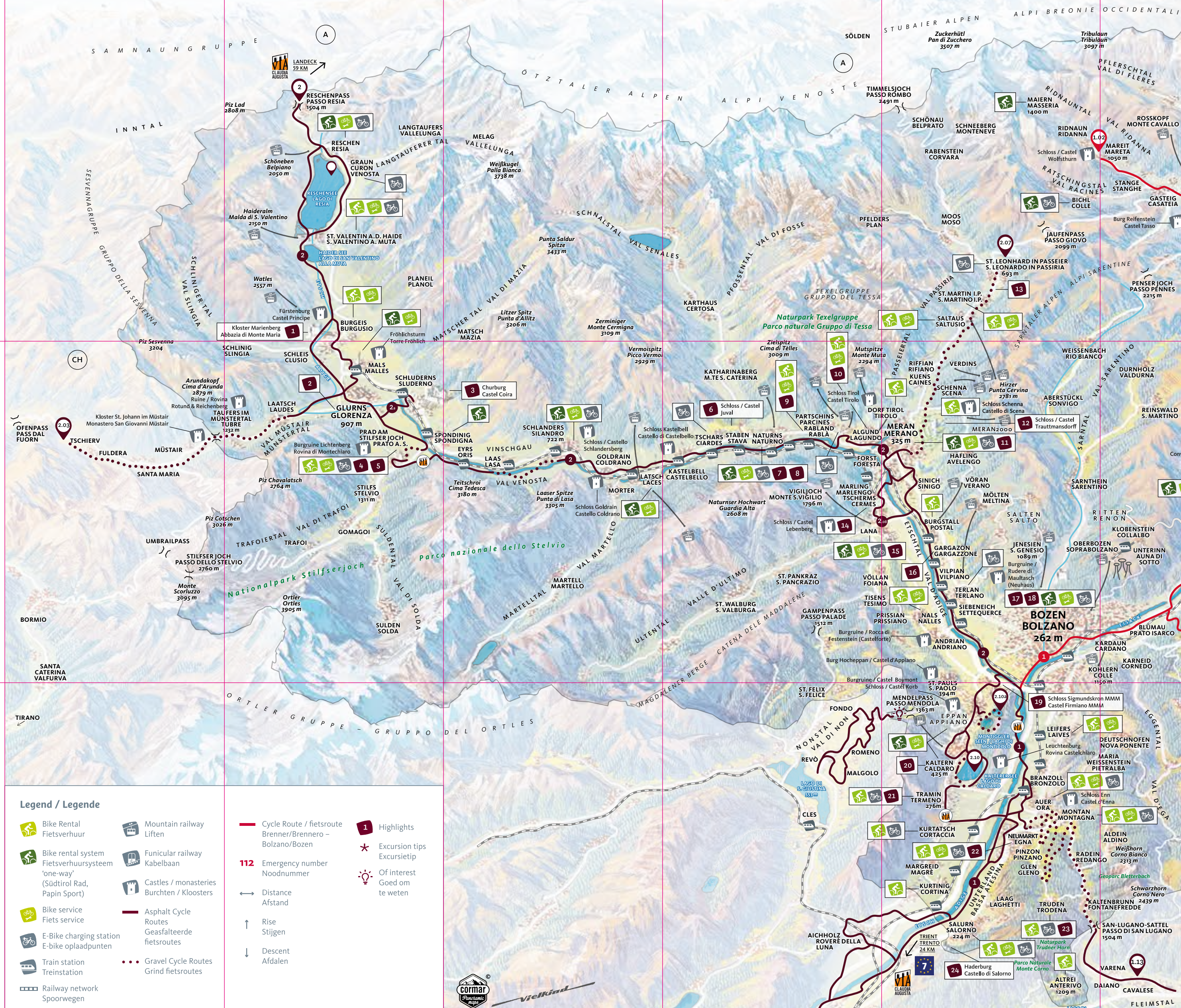


Cycle Rentals and Returns

South Tyrol's excellent bike-rental system 'one-way' enables you to rent out and drop off a rental bike at any of the numerous stations along the railway line. You can bring bicycles with you on a train, but there will be charges, as well as limited bike reserved spaces. To avoid disappointments, we strongly recommend that when renting a bike, you try to avoid the daily rush-hours. Or just ride 'one-way', and drop off your bike at any rental station, before returning by train.

Fietsverhuur @ fietsvervoer

Voor een fietsexcursie kun je gebruik maken van het Zuid-Tirolse fietsverhuursysteem 'one-way'. Je fietst dwars door Zuid-Tirol, je levert je fiets in bij een van de vele verhuurstations en keert zonder fiets (enkele reis) comfortabel met de trein terug naar je vertrekpunt. Voor het meenemen van fietsen in het openbaar vervoer moet je betalen en het is slechts beperkt mogelijk. We raden je daarom aan de treureis of de start van je fietstocht buiten de spitsuren te plannen of gebruik te maken van het Zuid-Tirolse fietsverhuursysteem 'one-way'.



Legend / Legende

Bike Rental Fietsverhuur	Mountain railway Liften	Cycle Route / fietstroute Brenner/Brennero – Bolzano/Bozen	Highlights
Bike rental system Fietsverhuursysteem 'one-way' (Südtirol Rad, Papin Sport)	Funicular railway Kabelbaan	Emergency number Noodnummer	Excursion tips Excursietip
Bike service Fiettservice	Castles / monasteries Burchten / Kloosters	Distance Afstand	Of interest Goed om te weten
E-Bike charging station E-bike oplaadpunten	Asphalt Cycle Routes Geasfalteerde fietstroutes	Rise Stijgen	
Train station Treinstation	Gravel Cycle Routes Grind fietstroutes	Descent Afdalen	
Railway network Spoorwegen			

Further useful information

Andere nuttige informatie

Cycle Routes – South Tyrol Fietstroutes in Zuid-Tirol suedtirol.info/trekking

Mobility on site Mobiliteit ter plaatse suedtirolmobil.info

bikemobil Card suedtirolmobil.info/bikemobil-card

Bike Rental Fietsverhuur in Zuid-Tirol

suedtirol.info/bike-rental

Fascinating Cycle Routes through South Tyrol

Fascinerende langaafstandsfietsroutes door Zuid-Tirol

Munich – Venice Cycle Route muenchen-venezia.info
 ← 560 km

The Drau Cycle Path Drau-fietstroute drauraudweg.com
 ← 510 km

Via Claudia Augusta viaclaudia.org
 ← 685 km
 ← 752 km

Eurovelo 7 de.eurovelo.com
 ← 7.050 km

1 Marienberg Monastery Klooster Marienberg 	10 Roman Bridge Head and Masonry Embankment Romeinse vondsten en ark muur 	19 Castel / Kasteel Sigmundskron Museum MMM Firmian/Firmiano
2 Little medieval town / Kleine middeleeuwse stad Glurns/Glorenza 	11 Terme Merano 	20 South Tyrolean Wine Museum Zuid-Tirols Wijnmuseum
3 Castel / Kasteel Churburg 	12 Gardens of Trauttmansdorff Castle Tuinen van kasteel Trauttmansdorff 	21 Winery / Wijnmakerij Tramin

4 Biotope / Biotoop Prader Sand 	13 Museum Passeier – Andreas Hofer 	22 Picturesque Arcades / Pittoreske arcaden Neumarkt/Egna
5 Visitor centre / Bezoekerscentrum Aquaprad 	14 7 Gardens Kränzelhof 	23 Nature Park visitor centre / Natuur Park bezoekerscentrum Trudner Horn
6 Juval Castle of / Kasteel Juval van Reinhold Messner 	15 Museum of Fruit Cultivation Museum van fruitteelt 	24 Castel / Kasteel Haderburg

7 Nature Park visitor centre / Natuurpark bezoekerscentrum Texel Group 	16 Natural Swimming Bath / Natuurzwembad Gargazon/Gargazzone
8 Church of St. Prokulus / San Procolo Bron van kracht St.-Prokluskerk 	17 Museum Pons Drusi
9 Train world Spoorweg wereld museum 	18 Castel / Kasteel Maretsch/Mareccio

This is Cycling in South Tyrol

South Tyrol's well-developed cycle track network takes you to enchanting unspoiled valleys brimming with historical-cultural treasures. Supplemented by an outstanding, sustainable local cuisine, South Tyrol's wines have achieved international acclaim. On the Brenner – Bolzano Route (1), the historic towns and monuments along the Eisack river are steeped in history. On the Etschradroute Route (2), cyclists retrace the chariot wheels of the ancient Romans. The fertile Pustertal Valley Route (3) takes you through the mountains and into side valleys that separate the Main Alpine Ridge and the UNESCO-designated Dolomites. The three main cycle routes are all intertwined.

Dit is fietsen in Zuid-Tirol

Op een uitgebreid netwerk van fietspaden en -routes doorkruis je alpiene-mediterrane gebieden. Ontdek ongerepte dalen en unieke culturele schatten. Geniet van heerlijke gerechten en proef lokale wijn. Langs de Etsch-fietsroute (2) volg je de sporen van de oude Romeinen. Tijdens een fietstocht door het groene dal Pustertal (3) doorkruis je het berglandschap tussen de grote Alpenhoofdkam en de Dolomieten. Via oude spoorlijnen in langs de oevers van de Eisack ontdek je van de Brenner/Brennero tot Bolzano/Bozen (1) historische steden en gebouwen met een rijke geschiedenis. De drie hoofdroutes zijn allemaal met elkaar verbonden en passeren de landsgrenzen (Zwitserland, Oostenrijk en Trentino).